

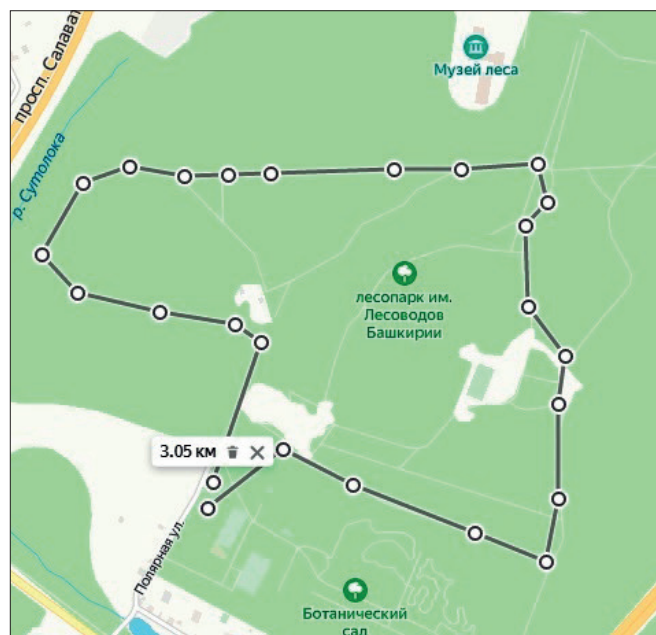
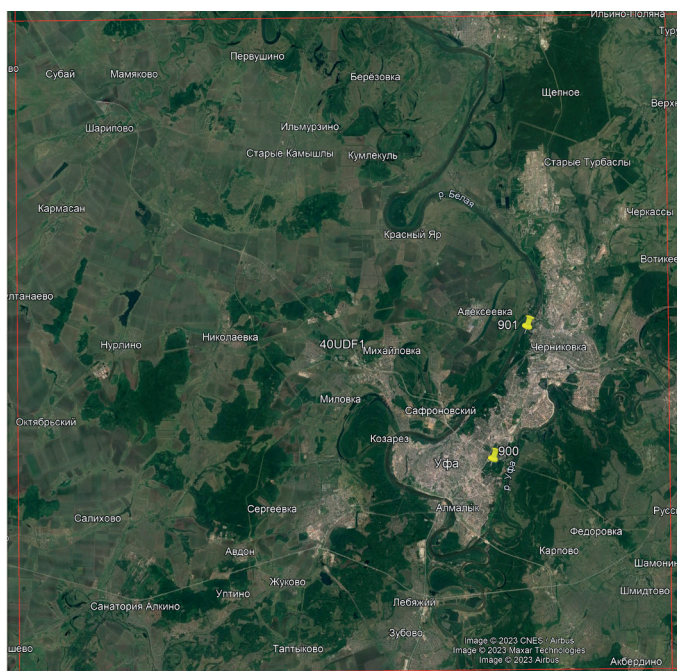
**ОТЧЁТЫ ПО ДАННЫМ С ОТДЕЛЬНЫХ МАРШРУТОВ  
РЕСПУБЛИКА БАШКОРТОСТАН**

## БАШКОРТОСТАН, Г. УФА, ГОРОДСКИЕ ПАРКИ

### Э.З. Габбасова

**Общая длина маршрутов 7,9 км.** Наблюдения проводятся с 2021 г.

**Описание маршрутов** опубликовано в 13-м выпуске ежегодника (2022, стр. 178–181). В настоящем выпуске мы приводим таблицы с данными учётов для каждого маршрута за все годы наблюдений. В таблицах указано максимальное число гнездящихся пар, отмеченных за одно прохождение маршрута.




#### Маршрут № 1, парк Лесоводов, длина 3,05 км.

	Вид	2021	2022	2023	2024
14	Серая цапля			1	
28	Кряква		1		1
49	Чёрный коршун		1	1	
55	Перепелятник	1			
57	Канюк				1
69	Чеглок	1		1	
129	Озёрная чайка		1	5	
146	Вяхирь	1	2	3	2
148	Сизый голубь	4	20	13	15
151	Кукушка		1		
171	Вертишейка	1	1	2	2
173	Седой дятел	1	1	1	
174	Желна			1	
175	Большой пёстрый дятел	1	3	4	5
177	Белоспинный дятел		1	1	
178	Малый пёстрый дятел				1
181	Деревенская ласточка	1			
196	Белая трясогузка		2	2	1
201	Иволга				1
204	Сойка	1			
205	Сорока	1	1	1	

209	Серая ворона	7	4	5	4
210	Ворон		1	1	1
221	Садовая камышевка		2	1	1
222	Болотная камышевка			1	
225	Зелёная пересмешка	3	5	5	4
228	Славка-черноголовка	6	7	7	5
229	Садовая славка	7	6	6	3
231	Славка-завирушка	1	1	1	
232	Пеночка-весничка	1	1	1	1
233	Пеночка-теньковка	2	4	3	3
235	Зелёная пеночка	6	4	3	7
238	Мухоловка-пеструшка	10	8	9	6
239	Мухоловка-белошейка	6	4	4	2
240	Малая мухоловка	1	1	3	1
241	Серая мухоловка	4	5	5	4
245	Обыкн. горихвостка	9	7	8	6
247	Зарянка	3	2	6	5
248	Соловей	7	3	4	1
251	Рябинник	8	15	11	9
252	Чёрный дрозд	2	5	6	7
253	Белобровик	1	2	2	1
254	Певчий дрозд	6	11	15	12

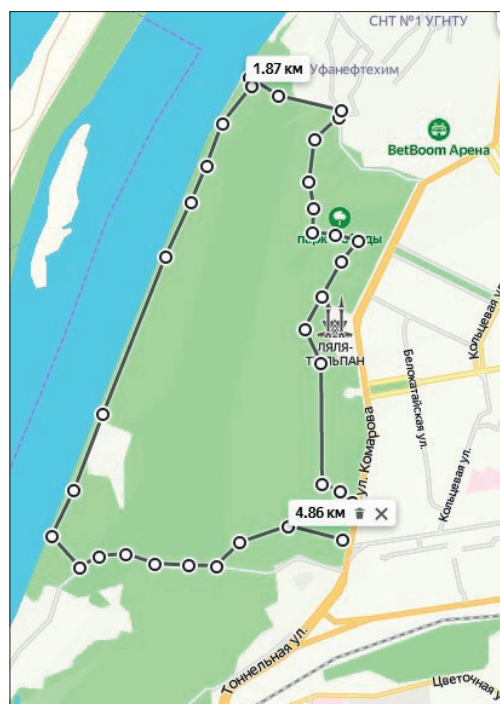


256	Ополовник			1	1
259	Пухляк		1	1	1
263	Лазоревка	1	1	1	
265	Большая синица	11	14	22	19
266	Поползень		5	3	3
267	Пищуха			1	1
268	Домовый воробей		1	1	5
269	Полевой воробей	2	1	3	1
270	Зяблик	30	31	61	33
272	Зеленушка	5	3	6	8
273	Чиж	1	1	4	1
274	Черноголовый щегол	3	3	3	3
279	Чечевица	4	1	1	2
284	Снегирь		1	1	
286	Дубонос	1	2	1	2
288	Обыкн. овсянка			1	
Всего видов		38	46	51	42






Маршрут № 2, парк Победы, длина 4,85 км.



	Вид	2021	2022	2023	2024
14	Серая цапля		1	1	1
28	Кряква		1	5	2
49	Чёрный коршун		2	1	1
55	Перепелятник			1	1
64	Орлан-белохвост		1	1	1
91	Малый зуёк		1		
96	Кулик-сорока				1
103	Перевозчик	1	2	2	3
129	Озёрная чайка		4	14	13
133	Хохотунья		1		
142	Речная крачка		2		1
146	Вяхирь	1	3	3	6
148	Сизый голубь	6	16	5	7
151	Кукушка	1	3		2
168	Зимородок		1		1
171	Вертишейка	2	3	2	2
173	Седой дятел		1	1	
175	Большой пёстрый дятел	2	3	3	2
177	Белоспинный дятел	1		1	1
178	Малый пёстрый дятел				1
196	Белая трясогузка	3	8	6	6
201	Иволга	2	4	4	6
204	Сойка		1		
205	Сорока		1	1	1
207	Галка			1	1
209	Серая ворона	3	7	3	4
210	Ворон		2	1	2
221	Садовая камышевка		2	2	4
225	Зелёная пересмешка	8	6	9	8
228	Славка-черноголовка	9	10	5	7
229	Садовая славка	8	7	6	5
231	Славка-завирушка		1	2	
232	Пеночка-весничка	5	4	3	1
233	Пеночка-теньковка	1	2	1	2
235	Зелёная пеночка	12	11	7	8
238	Мухоловка-пеструшка	9	14	8	9
239	Мухоловка-белошейка	3	3	3	2
240	Малая мухоловка	4	3	3	5
241	Серая мухоловка	8	10	8	6
245	Обыкн. горихвостка	8	11	8	10
247	Зарянка	3	6	6	3
248	Соловей	11	5	8	6
251	Рябинник	12	17	13	9
252	Чёрный дрозд	5	6	6	10
253	Белобровик	6	5	5	5
254	Певчий дрозд	12	10	14	16
256	Ополовник		1	1	1
259	Пухляк		2	1	1
262	Московка			1	



263	Лазоревка	3	1	2	
265	Большая синица	23	16	12	13
266	Поползень		2	1	1
269	Полевой воробей	1	2	3	2
270	Зяблик	43	41	47	48
272	Зеленушка	12	11	12	12
273	Чиж	1	1	1	1
274	Черноголовый щегол	5	8	9	8
275	Коноплянка		1		
279	Чечевица	3	2	4	2
284	Снегирь	1		1	
286	Дубонос	4	3	2	2
288	Обыкн. овсянка	2		1	1
Всего видов		38	54	54	53








Домовый воробей, парк Лесоводов



Поползень, парк Лесоводов



Зарянка, парк Победы



Рябинник, парк Победы



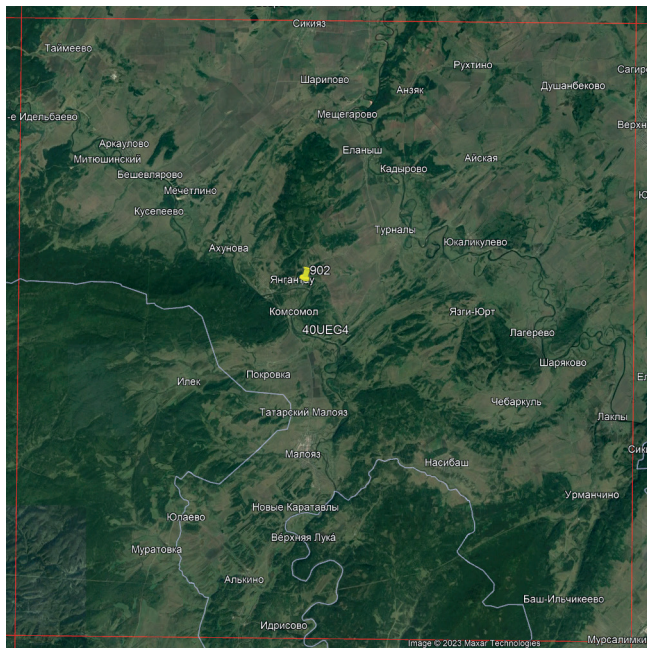
## РЕСПУБЛИКА БАШКОРТОСТАН, САЛАВАТСКИЙ РАЙОН, ОКР. С. ЯНГАНТАУ

П.Г. Полежанкина

Общая длина маршрута 2,2 км. Наблюдения начаты в 2023 г.

Описание маршрута. Дорога от биоочистных сооружений санатория «Янган-Тау» в сторону конно-спортивного комплекса санатория по смешанному лесу (берёза повислая, сосна обыкновенная, осина, черёмуха, рябина) с небольшими полянами.

В таблице указано максимальное число гнездящихся пар, отмеченных за одно прохождение маршрута.



	Вид	2023	2024
49	Чёрный коршун	1	1
57	Канюк	1	1
83	Коростель		1
146	Вяхирь	2	2
147	Клинтух		2
151	Кукушка	2	3
152	Глухая кукушка	1	
171	Вертишейка	1	
174	Желна		1
175	Большой пёстрый дятел	2	3
178	Малый пёстрый дятел		1
191	Лесной конёк	6	6
196	Белая трясогузка	2	3
197	Жулан		2
201	Иволга	1	2
204	Сойка		1
209	Серая ворона	1	1
210	Ворон	3	3
221	Садовая камышевка	6	10
225	Зелёная пересмешка	1	4
229	Садовая славка	3	1
230	Серая славка	4	3

231	Славка-завирушка		1
232	Пеночка-весничка	4	4
233	Пеночка-теньковка	3	8
234	Пеночка-трещотка	1	
235	Зелёная пеночка	1	
238	Мухоловка-пеструшка	1	6
241	Серая мухоловка	2	
245	Обыкн. горихвостка	4	3
251	Рябинник	4	11
252	Чёрный дрозд	1	2
253	Белобровик	2	3
254	Певчий дрозд	2	2
256	Ополовник		1
263	Лазоревка		1
265	Большая синица	3	3
270	Зяблик	16	16
272	Зеленушка	5	7
274	Черноголовый щегол	1	
275	Коноплянка	1	1
279	Чечевича	3	6
284	Снегирь	1	
288	Обыкн. овсянка	2	2
	Всего видов	35	37





Окр. Янгантау, 31.05.2024 г.



Ворон, 31.05.2024 г.



Клинтух, 31.05.2024 г.



Белая трясогузка, 6.06.2024 г.



Жулан, 6.06.2024 г.



Садовая камышевка, 6.06.2024 г.



## РЕСПУБЛИКА БАШКОРТОСТАН, КАРМАСКАЛИНСКИЙ РАЙОН, ОКР. С. УТЯГАНОВО

Г.А. Гайсина

Общая длина маршрута 2,34 км. Наблюдения начаты в 2023 г.

**Описание маршрута.** Маршрут проходит по открытым местообитаниям: луг вдоль р. Белой и её старицы. Он примыкает к полям, в некоторые годы засеваемым подсолнечником или зерновыми культурами. Поля отделены друг от друга руслами-овражками (весной текут ручьи, в другое время года воды нет).

В таблице указано максимальное число гнездящихся пар, отмеченных за одно прохождение маршрута.



	Вид	2023	2024
23	Лебедь-шипун	1	
28	Кряква	1	
78	Перепел	1	1
91	Малый зуёк	1	1
97	Черныш	1	1
103	Перевозчик	2	1
169	Золотистая щурка	2	3
180	Береговушка	40	50
186	Полевой жаворонок	4	4
191	Лесной конёк	1	
194	Жёлтая трясогузка	2	2
194б	Желтолобая трясогузка	2	2
196	Белая трясогузка	1	2
197	Жулан	4	1

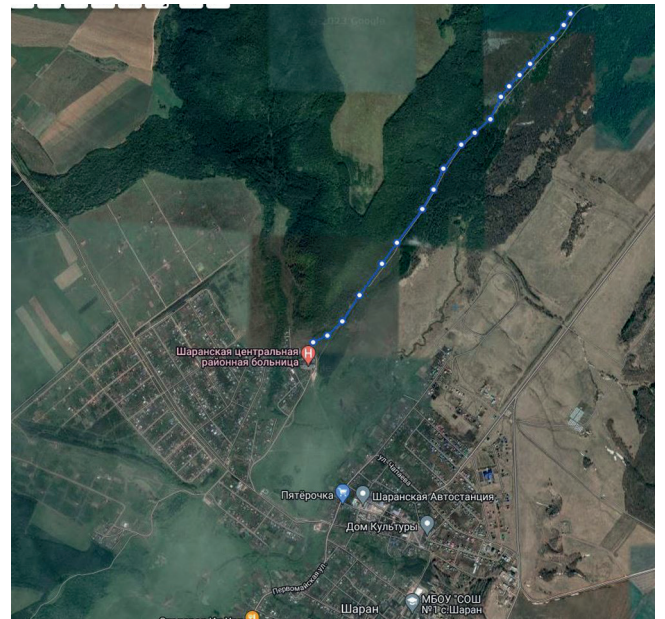
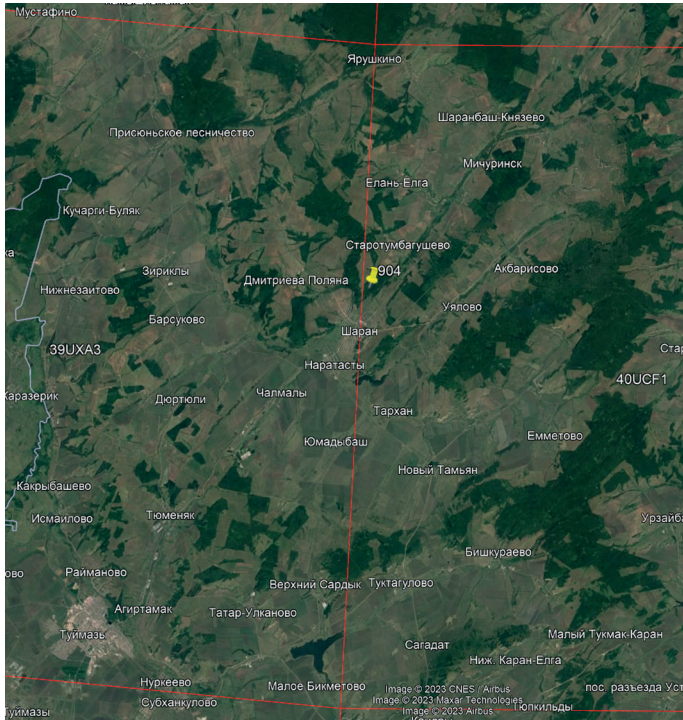
205	Сорока	1	1
209	Серая ворона	1	1
217	Обыкн. сверчок	5	1
221	Садовая камышевка	7	4
222	Болотная камышевка	3	1
226	Северная бормотушка	2	
230	Серая славка	2	3
242	Луговой чекан	7	4
249	Варакушка	2	1
274	Черноголовый щегол	1	1
275	Коноплянка	1	1
279	Чечевица	5	2
288	Обыкн. овсянка	3	1
289	Камышовая овсянка	1	2
290	Садовая овсянка	2	1
Всего видов		29	25

## РЕСПУБЛИКА БАШКОРТОСТАН, ШАРАНСКИЙ РАЙОН, ОКР. С. ШАРАН

К.В. Данилов

Общая длина маршрута 3,01 км. Наблюдения начаты в 2023 г.

Описание маршрута. Маршрут проходит по смешанному лесу (преимущественно сосна с подлеском).  
В таблице указано максимальное число гнездящихся пар, отмеченных за одно прохождение маршрута.



	Вид	2023	2024
49	Чёрный коршун		1
146	Вяхирь	2	1
151	Кукушка	1	1
166	Чёрный стриж	3	2
173	Седой дятел	1	1
174	Желна	2	1
175	Большой пёстрый дятел	5	4
178	Малый пёстрый дятел	1	
191	Лесной конёк	5	8
204	Сойка	2	1
209	Серая ворона	1	1
210	Ворон	2	2
221	Садовая камышевка	2	2
228	Славка-черноголовка	1	2
229	Садовая славка	5	2
230	Серая славка	2	1
232	Пеночка-весничка	5	3
233	Пеночка-теньковка	5	7
234	Пеночка-трещотка		3
235	Зелёная пеночка	3	2
238	Мухоловка-пеструшка	2	6
240	Малая мухоловка	3	6

241	Серая мухоловка	4	2
245	Обыкн. горихвостка		2
247	Зарянка	2	5
248	Соловей	5	4
251	Рябинник		1
252	Чёрный дрозд	1	2
254	Певчий дрозд	7	6
256	Оползень	2	
259	Пухляк	2	2
262	Московка	2	3
263	Лазоревка	1	
265	Большая синица	5	7
266	Поползень	2	2
267	Пищуха	1	1
270	Зяблик	23	20
272	Зеленушка	2	4
273	Чиж	2	2
274	Черноголовый щегол	1	1
279	Чечевица	2	5
284	Снегирь	3	1
288	Обыкн. овсянка		1
Всего видов		38	40




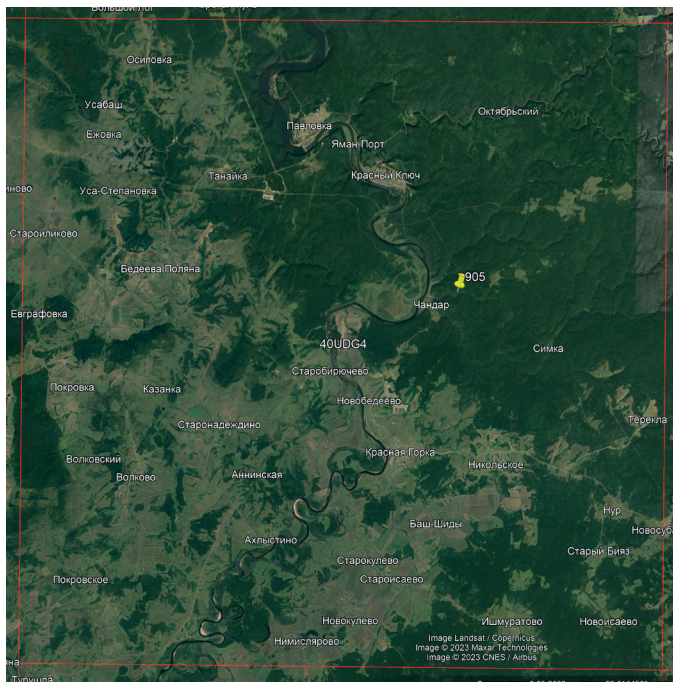
## РЕСПУБЛИКА БАШКОРТОСТАН, НУРИМАНОВСКИЙ РАЙОН, ОКР. Д. ЧАНДАР

К.В. Данилов

Общая длина маршрута 3,01 км. Наблюдения начаты в 2023 г.

Описание маршрута. Маршрут проходит по смешанному таёжному лесу.

В таблице указано максимальное число гнездящихся пар, отмеченных за одно прохождение маршрута.



	Вид	2023	2024
47	Скопа	1	
48	Осоед	1	1
49	Чёрный коршун	2	
55	Перепелятник	1	
57	Канюк	2	
59	Орёл-карлик		1
76	Рябчик		1
103	Перевозчик	1	1
146	Вяхирь	1	1
151	Кукушка	11	9
166	Чёрный стриж	2	
175	Большой пёстрый дятел	2	1
177	Белоспинный дятел	1	1
191	Лесной конёк	1	1
194в	Горная трясогузка	2	2
196	Белая трясогузка	1	
204	Сойка	1	1
206	Кедровка	3	3
209	Серая ворона	1	1
215	Лесная завирушка	1	1
221	Садовая камышевка	6	4
222	Болотная камышевка	1	
225	Зелёная пересмешка	1	1

228	Славка-черноголовка	5	2
229	Садовая славка	6	2
232	Пеночка-весничка	1	1
233	Пеночка-теньковка	8	2
234	Пеночка-трещотка	1	
235	Зелёная пеночка	12	11
238	Мухоловка-пеструшка	3	1
239	Мухоловка-белошейка	1	
240	Малая мухоловка	3	1
241	Серая мухоловка	4	4
247	Зарянка	4	2
248	Соловей	4	
251	Рябинник	12	8
252	Чёрный дрозд	7	4
253	Белобровик	9	4
254	Певчий дрозд	10	10
256	Ополонник	8	8
259	Пухляк	3	3
262	Московка	1	1
263	Лазоревка	1	5
265	Большая синица	5	5
270	Зяблик	32	19
272	Зеленушка	1	
273	Чиж	2	2



274	Черноголовый щегол	2	2
279	Чечевица	6	5
284	Снегирь	2	2
286	Дубонос	1	1
288	Обыкн. овсянка	7	5
Всего видов		50	41



Перевозчик, 30.06.2024 г.



Горная трясогузка, 25.05.2024 г.



Садовая славка, 25.05.2024 г.



Мухоловка-пеструшка, 30.06.2024 г.



Зарянка, 30.06.2024 г.



Зяблик, 30.06.2024 г.



## РЕСПУБЛИКА БАШКОРТОСТАН, АБЗЕЛИЛОВСКИЙ РАЙОН, ОКР. ОЗЕРА ЧЕБАРКУЛЬ

В.Н. Рахимова

Общая длина маршрута 2 км. Наблюдения начаты в 2023 г.

**Описание маршрута.** Маршрут проходит по берегу оз.Чебаркуль. Озеро находится на равнинной местности, у берега очень сильно заросло тростником и камышом. Местами растёт берёза и степная вишня. Также по краю озера проходит автодорога от с. Давлетово к д. Селивановка. Вдоль этой дороги растёт ива (кустарниковые виды), ольха, тополь белый. Из трав — тростник, сурепка, тимopheевка, одуванчик.

В таблице указано максимальное число гнездящихся пар, отмеченных за одно прохождение маршрута.



	Вид	2023	2024
7	Большая поганка, чомга	2	1
10	Большая выпь	1	2
13	Большая белая цапля	2	
14	Серая цапля	2	1
23	Лебедь-шипун	3	1
28	Кряква	7	7
36	Красноголовый нырок	4	1
38	Хохлатая черныш	4	2
51	Степной лунь	1	
53	Болотный лунь	2	3
79	Серый журавль		1
85	Лысуха	1	
93	Чибис	1	
129	Озёрная чайка	1	1
133	Хохотунья	3	
146	Вяхирь		1
181	Деревенская ласточка		3
186	Полевой жаворонок		1
194	Жёлтая трясогузка	4	9
195	Желтоголовая трясогузка	2	1
196	Белая трясогузка	4	1

197	Жулан		2
201	Иволга		1
205	Сорока	1	1
207	Галка		1
208	Грач		1
209	Серая ворона	1	
217	Обыкн. сверчок	1	3
220	Барсучок	1	
223а	Индийская камышевка	1	3
242	Луговой чекан	6	1
243	Черноголовый чекан	3	8
244	Обыкн. каменка		1
249	Варакушка	4	6
269	Полевой воробей	3	2
272	Зеленушка	1	
274	Черноголовый щегол	4	2
275	Коноплянка	3	4
288	Обыкн. овсянка	3	
289	Камышовая овсянка	3	1
290	Садовая овсянка	3	
	Всего видов	32	31






Озеро Чебаркуль



Варакушка, 22.06.24



Жёлтая трясогузка, 22.06.24



Обыкновенный сверчок, 22.06.24



Индийская камышевка, 18.05.24



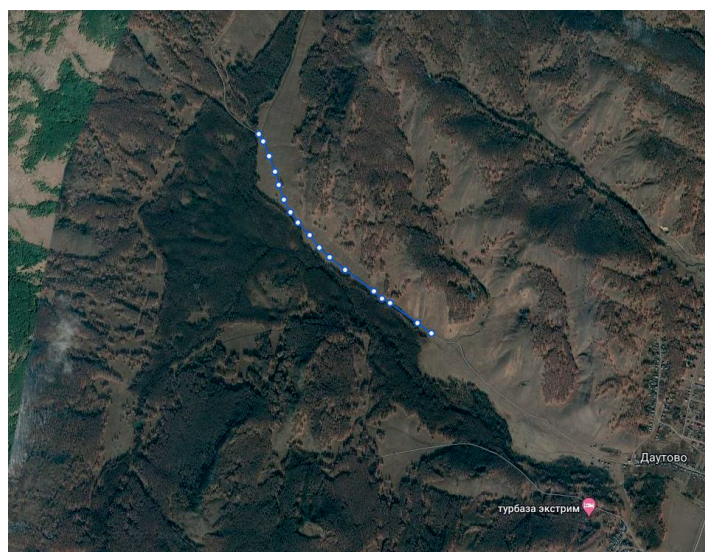
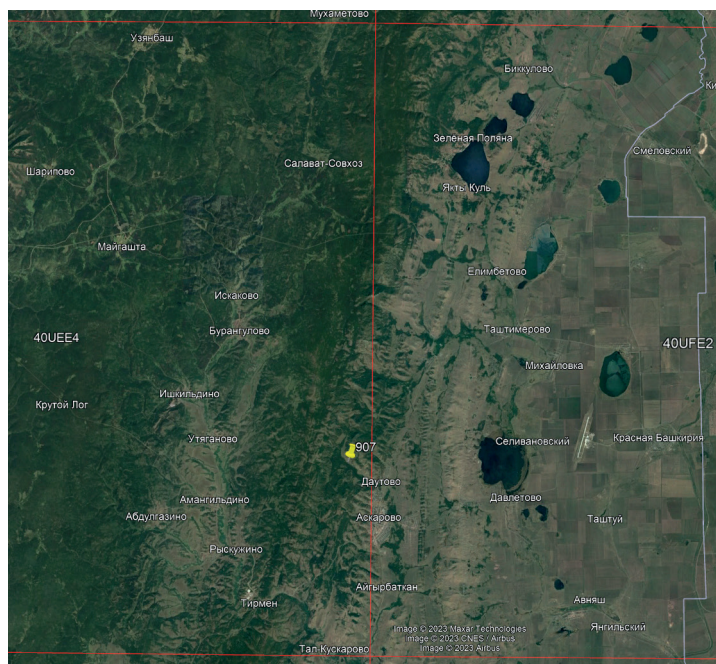
## РЕСПУБЛИКА БАШКОРТОСТАН, АБЗЕЛИЛОВСКИЙ РАЙОН, ОКР. С. ДАУТОВО

В.Н. Рахимова

Общая длина маршрута 2,1 км. Наблюдения начаты в 2023 г.

Описание маршрута. Маршрут проходит по смешанному лесу (берёза, лиственница) в горной местности от окрестностей с. Даутово вдоль реки Идыш.

В таблице указано максимальное число гнездящихся пар, отмеченных за одно прохождение маршрута.



	Вид	2023	2024
49	Чёрный коршун	1	2
57	Канюк	1	1
72	Пустельга	1	
78	Перепел	3	
83	Коростель	2	
151	Кукушка		2
171	Вертишейка	1	
175	Большой пёстрый дятел		1
181	Деревенская ласточка		2
185	Лесной жаворонок	2	
186	Полевой жаворонок	5	2
191	Лесной конёк	3	1
196	Белая трясогузка	2	2
201	Иволга	3	1
205	Сорока	1	1
208	Грач	8	
209	Серая ворона	2	
210	Ворон	2	2
225	Зелёная пересмешка	2	
227	Ястребиная славка	1	
228	Славка-черноголовка		1
231	Славка-завирушка	1	1
232	Пеночка-весничка	2	

233	Пеночка-теньковка	2	3
235	Зелёная пеночка	1	
238	Мухоловка-пеструшка	1	1
241	Серая мухоловка		1
244	Обыкн. каменка		3
245	Обыкн. горихвостка	2	2
247	Зарянка	1	
248	Соловей	3	
251	Рябинник	1	2
252	Чёрный дрозд	1	1
253	Белобровик	1	
254	Певчий дрозд	1	3
265	Большая синица	1	1
268	Домовый воробей	7	
269	Полевой воробей	5	2
270	Зяблик	7	
272	Зеленушка		1
274	Черноголовый щегол	4	
275	Коноплянка	1	
279	Чечевица	2	2
288	Обыкн. овсянка	3	3
290	Садовая овсянка	5	2
Всего видов		38	27

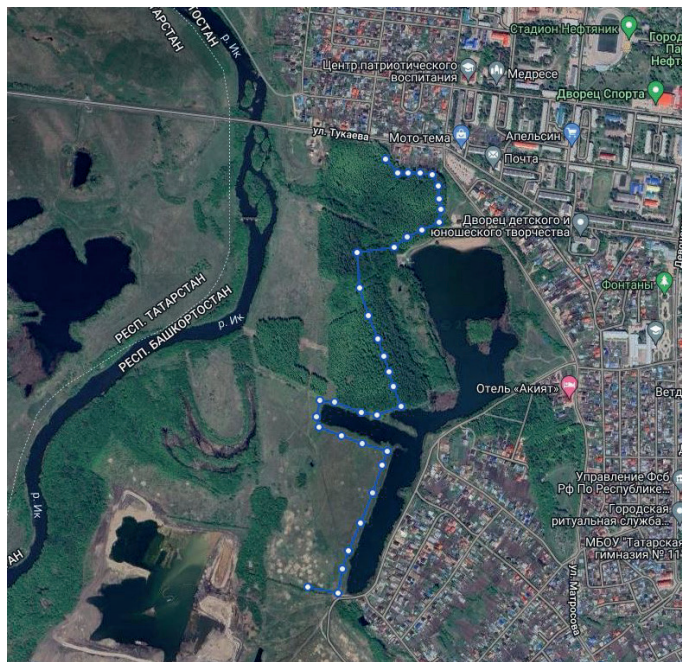
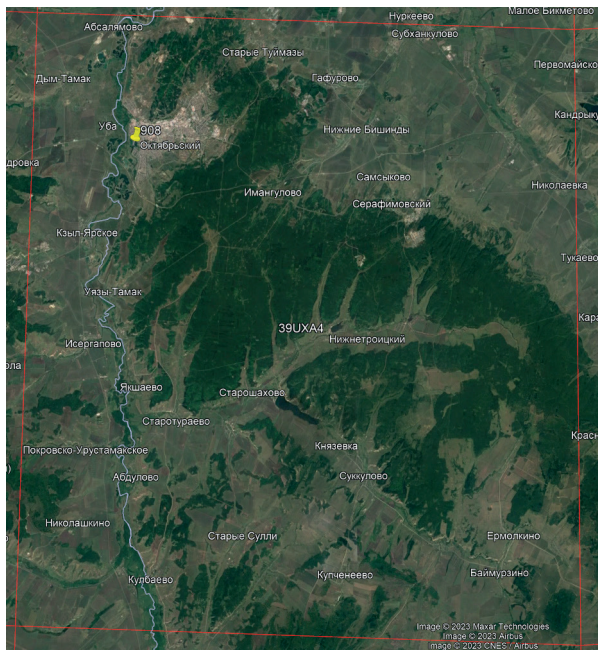
## РЕСПУБЛИКА БАШКОРТОСТАН, ГО Г. ОКТЯБРЬСКИЙ

Т.С. Поленов

Общая длина маршрута 2,25 км. Наблюдения начаты в 2023 г.

Описание маршрута. Маршрут проходит по широколиственному лесу (преимущественно тополь) с полянами, по западному берегу озера Иккуль.

В таблице указано максимальное число гнездящихся пар, отмеченных за одно прохождение маршрута.



	Вид	2023	2024
14	Серая цапля	1	1
28	Кряква	1	1
30	Серая утка	1	1
49	Чёрный коршун	1	1
83	Коростель	1	1
85	Лысуха	1	
97	Черныш		1
103	Перевозчик	1	1
129	Озёрная чайка	1	1
142	Речная крачка	1	1
148	Сизый голубь		2
151	Кукушка	1	1
166	Чёрный стриж	3	3
175	Большой пёстрый дятел	1	1
180	Береговушка	2	
181	Деревенская ласточка	1	3
194	Жёлтая трясогузка	1	1
196	Белая трясогузка	2	3
201	Иволга	1	1
205	Сорока	1	1
209	Серая ворона	2	
210	Ворон	1	1
221	Садовая камышевка	2	1
222	Болотная камышевка	3	2

225	Зелёная пересмешка		1
228	Славка-черноголовка	1	1
229	Садовая славка	1	2
230	Серая славка	2	
232	Пеночка-весничка	1	1
233	Пеночка-теньковка	2	1
238	Мухоловка-пеструшка	1	
241	Серая мухоловка	2	2
245	Обыкн. горихвостка	3	3
246	Горихвостка-чернушка	1	2
247	Зарянка	2	3
248	Соловей	1	1
249	Варакушка	2	2
251	Рябинник	3	4
252	Чёрный дрозд	1	
253	Белобровик		1
254	Певчий дрозд	4	1
259	Пухляк	1	
263	Лазоревка	1	1
265	Большая синица	4	2
268	Домовый воробей	1	5
269	Полевой воробей	3	4
270	Зяблик	8	5
272	Зеленушка	2	2
273	Чиж	1	1



274	Черноголовый щегол	4	5
275	Коноплянка	3	5
279	Чечевица	3	2
288	Обыкн. овсянка	4	3
290	Садовая овсянка		2
Всего видов		49	47